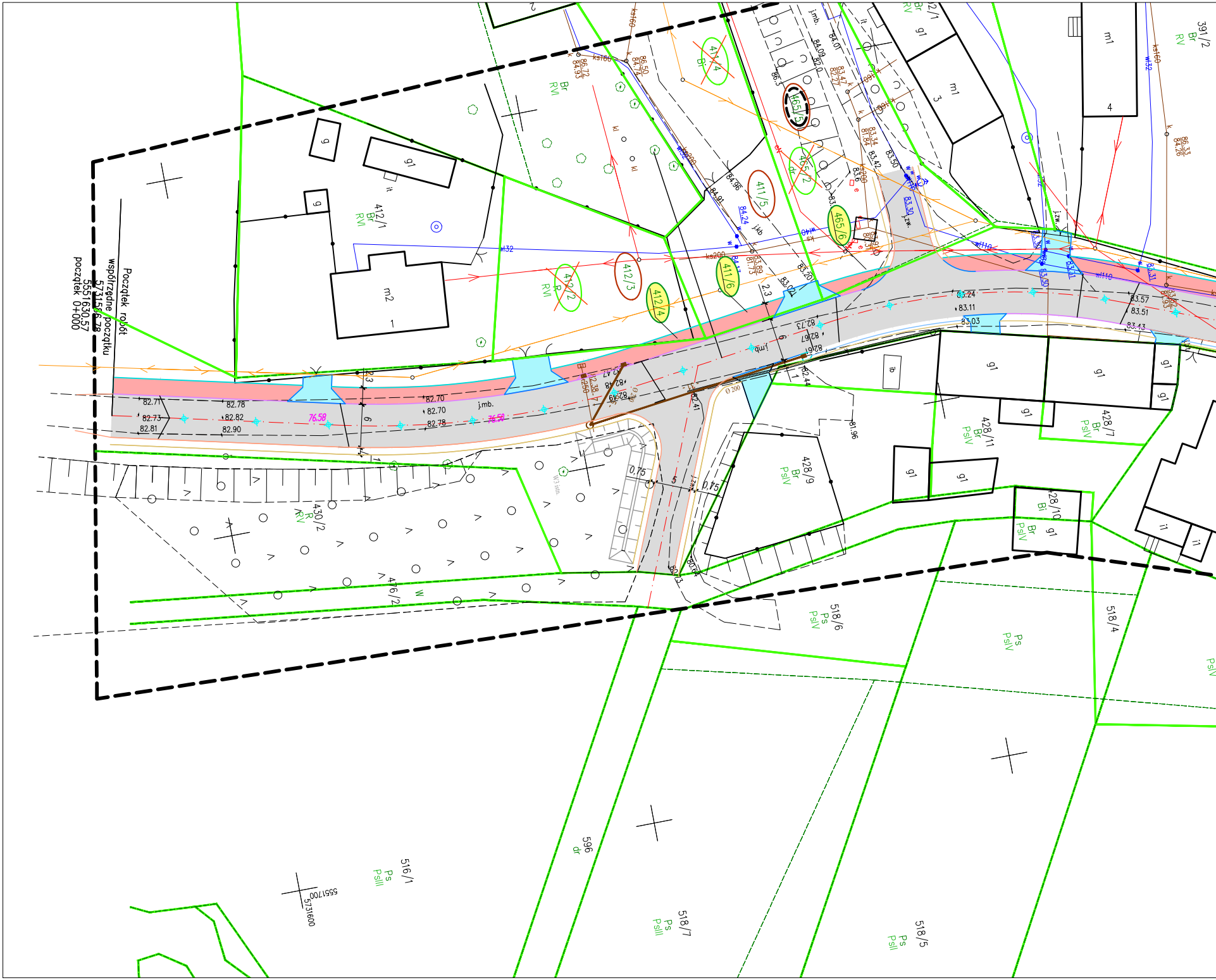
Początek robót
współrzędne początku
5731506.78
5551630.57
początek 0+000
412/1
Br
RVI
412/2
R
RVI
412/3
412/4
411/4
Bi
411/5
411/6
465/2
dr
465/5
465/6
Br
RVI
391/2
Br
RV
428/7
Br
PsIV
428/9
Br
PsIV
428/10
Bi
Br
PsIV
428/11
Br
PsIV
430/2
R
RV
476/2
W
518/4
518/5
Ps
PsII
518/6
Ps
PsIV
518/7
Ps
PsIII
516/1
Ps
PsIII
596
dr
Ps
PsIV
PsIV
m2
1
m1
3
m1
4
g
g
gl
gl
it
ib
j.mb.
j.kb
j.zw.
82.71
82.73
82.81
82.78
82.82
82.90
82.70
82.70
82.78
76.58
76.50
83.24
83.11
83.03
83.57
83.51
83.13
82.73
82.67
82.61
82.44
82.41
81.96
80.64
80.73
84.96
84.91
84.24
84.17
83.20
83.02
83.50
83.42
83.6
84.07
84.09
0.75
0.75
5
6
6
2.3
2.3
w32
w110
ks200
ks160
kd200
Ø 200
5731600
5551700

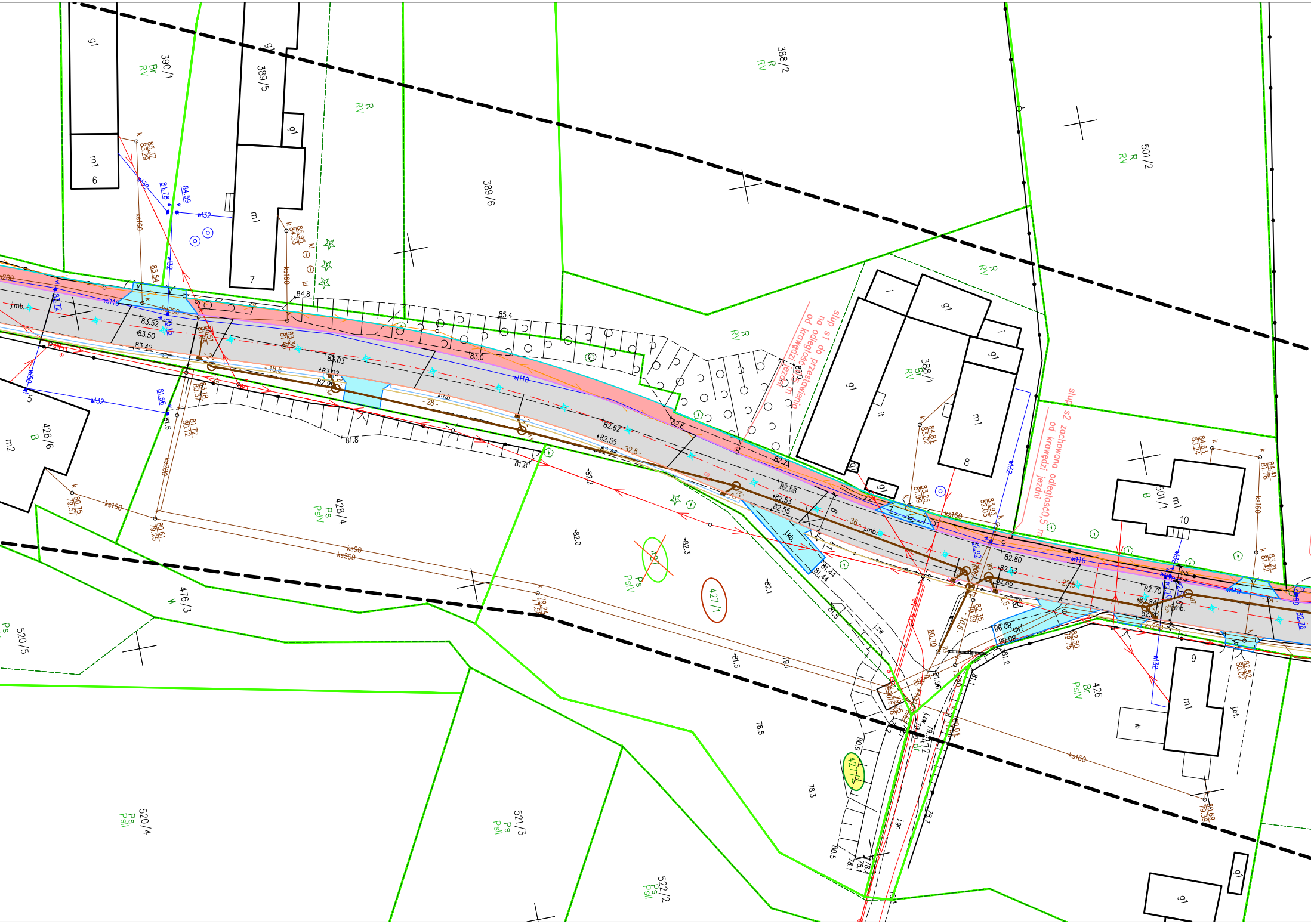
390/1
Br
RV
389/5
389/6
388/2
R
RV
501/2
R
RV
388/1
Br
RV
501/1
B
428/6
B
428/4
Ps
PsIV
427/1
Ps
PsV
476/3
W
520/5
Ps
520/4
Ps
PsII
521/3
Ps
PsII
522/2
Ps
PsII
426
Br
PsIV
427/4
g1
m1
m2
6
7
8
9
10
ib
it
i
j.mb.
j.kb.
j.zw
jgr.
jbt.
wl32
wl110
wl50
ks160
ks200
ks90
ks250
słup s1 do przestawienia na odległość 0,5 m od krawędzi jezdni
słup s2 zachowana odległość0,5 m od krawędzi jezdni
84.8
85.4
83.0
83.52
83.50
83.42
83.03
83.02
82.96
82.62
82.55
82.6
82.7
82.53
82.55
82.80
82.33
82.86
82.70
82.84
81.8
81.6
81.44
81.5
82.2
82.0
82.3
82.1
81.5
79.1
78.5
78.3
78.7
80.9
80.5
78.1
-18.5-
-28-
-32.5-
-36-
-23.5-
-24-

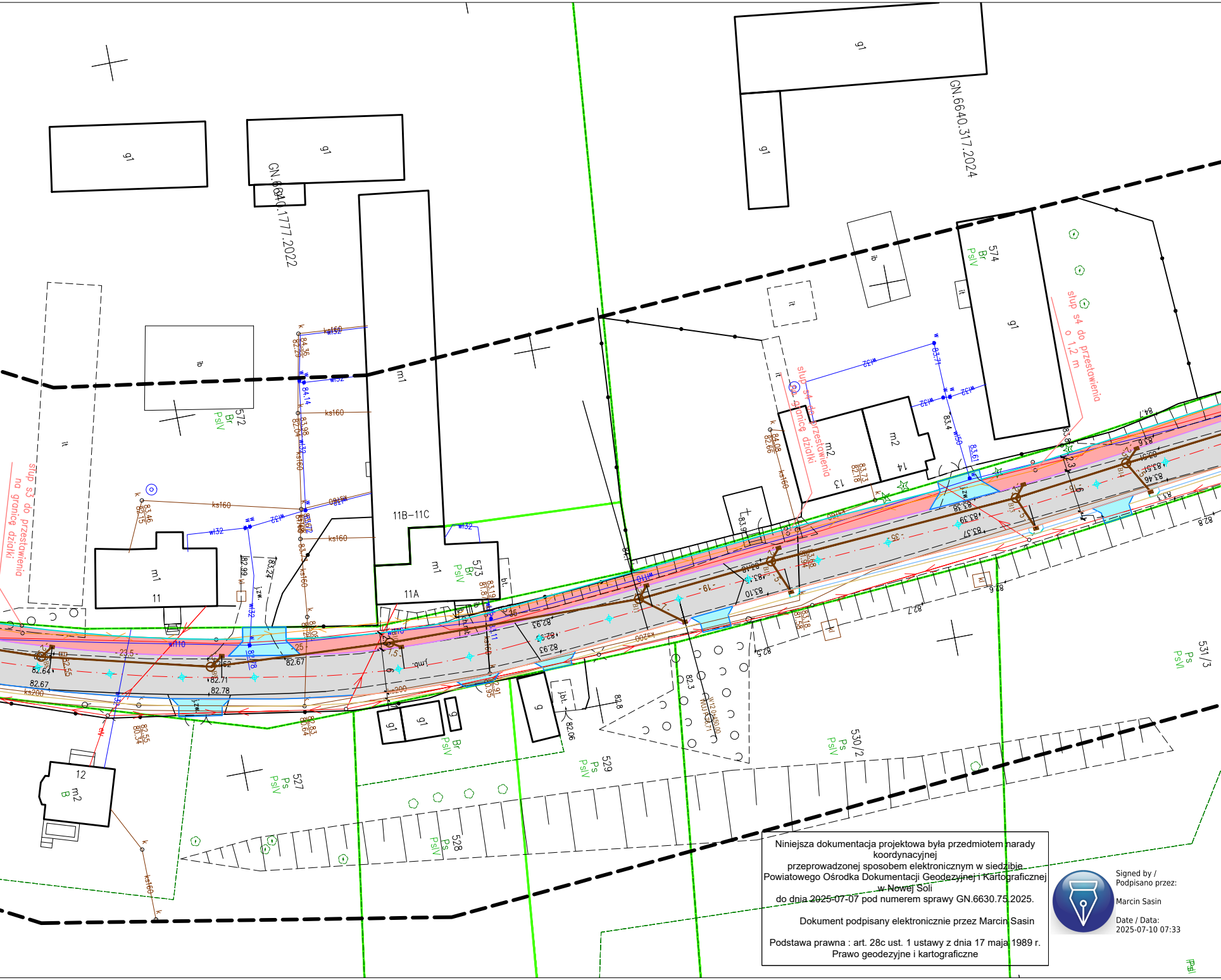
GN.6640.317.2024
GN.6640.1777.2022
g1
574
Br
PsIV
słup s4 do przestawienia o 1,2 m
słup s4 do przestawienia na granicę działki
słup s3 do przestawienia na granicę działki
572
Br
PsIV
573
Br
PsIV
11B–11C
11A
m1
11
m2
13
14
12
m2
B
527
Ps
PsIV
528
Ps
PsIV
529
Ps
PsIV
530/2
Ps
PsIV
531/3
Ps
PsIV
ib
it
g
bt.
ks160
ks200
wl32
wl110
wl50
k
w
jzw.
84.36
84.14
83.98
83.46
83.24
82.99
83.71
83.4
83.61
83.73
82.18
84.08
82.66
82.67
82.64
82.55
82.71
82.78
82.93
82.83
80.64
82.55
80.34
83.39
83.38
83.57
83.46
83.51
83.10
82.3
82.8
82.6
82.7
82.5
82.06
84.7
35
19
25
23.5

Niniejsza dokumentacja projektowa była przedmiotem narady koordynacyjnej przeprowadzonej sposobem elektronicznym w siedzibie Powiatowego Ośrodka Dokumentacji Geodezyjnej i Kartograficznej w Nowej Soli do dnia 2025-07-07 pod numerem sprawy GN.6630.75.2025.

Dokument podpisany elektronicznie przez Marcin Sasin

Podstawa prawna : art. 28c ust. 1 ustawy z dnia 17 maja 1989 r. Prawo geodezyjne i kartograficzne

Signed by / Podpisano przez:
Marcin Sasin
Date / Data:
2025-07-10 07:33

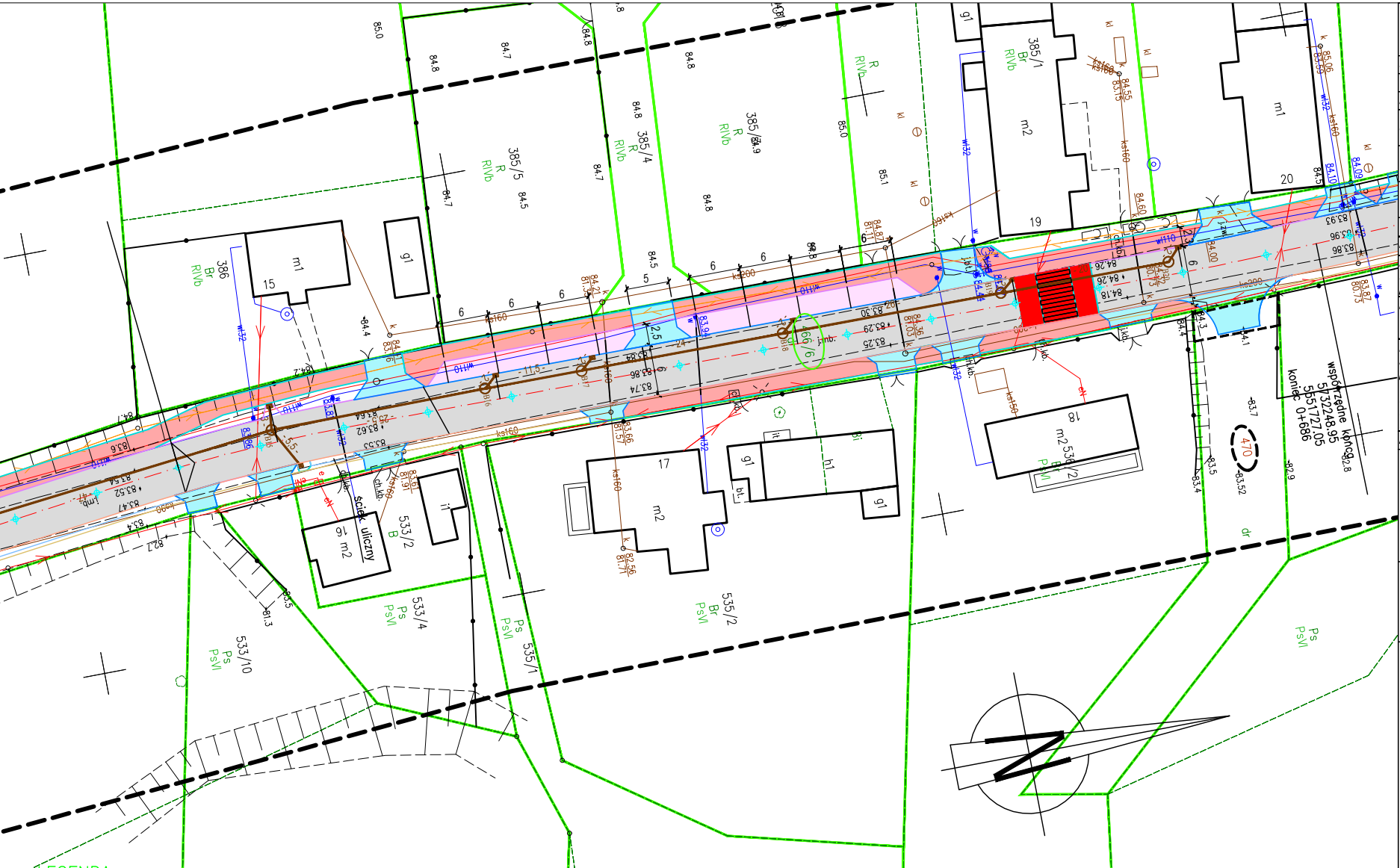

385/5
385/4
385/3
385/1
386
533/2
533/4
533/10
535/1
535/2
m1
m2
g1
h1
15
16
17
18
19
20
ściek uliczny
wpółrzędne końca
5732248.95
5551727.05
koniec 0+686
470
466/6
R
RIVb
Br
B
Ps
PsVI

Skala
Oznacz
Numer
Jednos
Obręb
Układ
Oznacz
Brak n
Inform
zagosp
projekt
Nie wy
o któr
odnale
Przebie
Nie wy
położe
granicz
Projekt
mając
z dnia
Data o

LEGENDA:

| | |
|---|---|
| 🟦 | zjazd kostka betonowa gr. 8 cm |
| ▨ | nawierzchnia bitumiczna |
| 🟥 | chodnik kostka betonowa gr. 8 cm |
| ▨ | miejsca postojowe, |
| 🟥 | wyniesione przejście dla pieszych |

- krawędź drogi
- krawężnik betonowy
- pobocze tłuczniowe
- obrzeże betonowe
- oś jezdni
- ściek uliczny
- ☒ wpust deszczowy
- krawężnik betonowy najazdowy
- projektowany kolektor
- granica działek

- - - linia rozgraniczająca teren projektowanego pasa drogi powiatowej
- - - linia terenu niezbędnego do budowy zjazdów poza projektowanym pasem drogowm
- - - linia określająca zakres opracowania
- 466/6 działka obejmująca teren inwestycji
- 412/4 działka powstała po podziale objęta inwestycją
- 412/3 działka powstała po podziale sąsiednia
- 412/2 działka obejmująca teren inwestycji przeznaczona do podziału
- 470 działka obejmująca teren niezbędny do budowy zjazdów poza projektowanym pasem drogowm

PODPIS ZAUFANY
ZBIGNIEW
KOKOSZKA
04.07.2025 11:33:43 [GMT+2]
Dokument podpisany elektronicznie podpisem zaufanym

# MAPA DO CELÓW PROJEKTOWYCH

| | | |
|---|---|---|
| mapy | | 1:500 |
| zenie kancelaryjne zgłoszenia pracy geodezyjnej | | GN.6640.1374.2024 |
| księgi robót | | 481/2024 |
| tka ewidencyjna | identyfikator | 080406_5 |
| | nazwa | Bytom Odrzański |
| ewidencyjny | identyfikator | 080406_5.0008 |
| | nazwa/ulica | Rejów |
| odniesienia | Prostokątnych płaskich | 2000(15) |
| | Układ wysokościowy | PL-EVRF2007-NH |
| zenie granic obszaru. który był przedmiotem aktualizacji | | ▬ ▬ ▬ ▬ ▬ ▬ ▬ ▬ ▬ |
| niejscowego planu zagospodarowania przestrzennego | | |
| acja o służebnościach gruntowych mających wpływ na podarowanie gruntów. zlokalizowanych w granicach towanej inwestycji | | nie badano |
| klucza się istnienia w terenie również uzbrojenia. ym brak było informacji branżowych i nie zostało zione w czasie inwentaryzacji geodezyjnej. | | |

eg granic ewidencyjnych porzyjęto z operatu EGiB.
konywano analizy przebiegu granic, nie kontrolowano
nia znaków granicznych ani nie identyfikowano punktów
znych.
tanta poinformowano o zakresie prac geodezyjnych
na uwage zapis § 31 Rozporzadzenie Ministra Rozwoju
18 sierpnia 2020r. Dz.U. 2020 poz. 1429

opracowania mapy 07.10.2024r.

mgr inż. Monika Ochramowicz-Skrzypek
GEODETA UPRAWNIONY
upr. nr 18825

podpis geodety

ART-GEO spółka z o.o.
ul.Fabryczna 13A. tel. 604062554; 606283202
65-410 Zielona Góra

Nazwa wykonawcy

Oświadczam, że niniejszy dokument został opracowany w wyniku prac geodezyjnych i kartograficznych, których rezultaty zawiera operat techniczny, który uzyskał pozytywną weryfikację. Jednocześnie informuję, że jestem świadomy odpowiedzialności karnej ze złożenia fałszywego oświadczenia

| | |
|---|---|
| Identyfikator zgłoszenia prac geodezyjnych | GN.6640.1374.2024 |
| Organ służby geodezyjnej, który otrzymał zgłoszenie | Starosta Nowosolski |
| Wykonawca prac geodezyjnych | ART-GEO spółka z o.o. |
| Nr oraz data sporządzenia dokumentu zawierającego wynik pozytywnej weryfikacji | prot. nr 2<br>z dn.08.05.2025r. |
| Imię i nazwisko oraz nr uprawnień zawodowych kierownika prac | mgr inż. Monika Ochramowicz-Skrzypek<br>GEODETA UPRAWNIONY<br>upr. nr 18825 |

Szkic orientacyjny

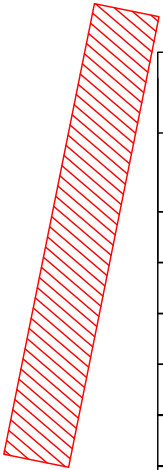

BIURO PROJEKTÓW I EKSPERTYZ BUDOWNICTWA
KOMUNIKACYJNEGO Z. KOKOSZKA
66-004 Zielona Góra ul. Zatonie - Jaśminowa 14 tel. 601789866

## PROJEKT BUDOWLANY

Rozbudowa drogi powiatowej nr 1035F w miejscowości Rejów

SKALA
1:500

| | | |
|---|---|---|
| Projektant: mgr inż. Zbigniew Zadrożny<br>Uprawnienia konstrukcyjno-inżynieryjne nr NBGP. V-7342/3/11/95/96 NBGP. V-7342/3/32/97 | branża drogowa | maj 2025 |
| Projektant : Tadeusz Jakubiak<br>Uprawnienia sanitarne 35/92/Zg | branża sanitarna | maj 2025 |
| Opracował: mgr inż. Zbigniew Kokoszka<br>Uprawnienia konstrukcyjno - projektowe nr 265/94/UW | | maj 2025 |
| Opracował : mgr inż. Karol Kobiela<br>Uprawnienia projektowe nr LBS/0003/POOM/11 | | maj 2025 |
| Sprawdzający : mgr inż. Emilia Słotwińska<br>Uprawnienia projektowe w spec. drogowej nr 14/04/ZG | branża drogowa | maj 2025 |
| Sprawdzający : mgr inż. Marta Sawczyńska<br>Uprawnienia nr LBS/0047/POOS/08 | branża sanitarna | maj 2025 |
| Plansza koordynacyjna | | Nr rys. 1 |